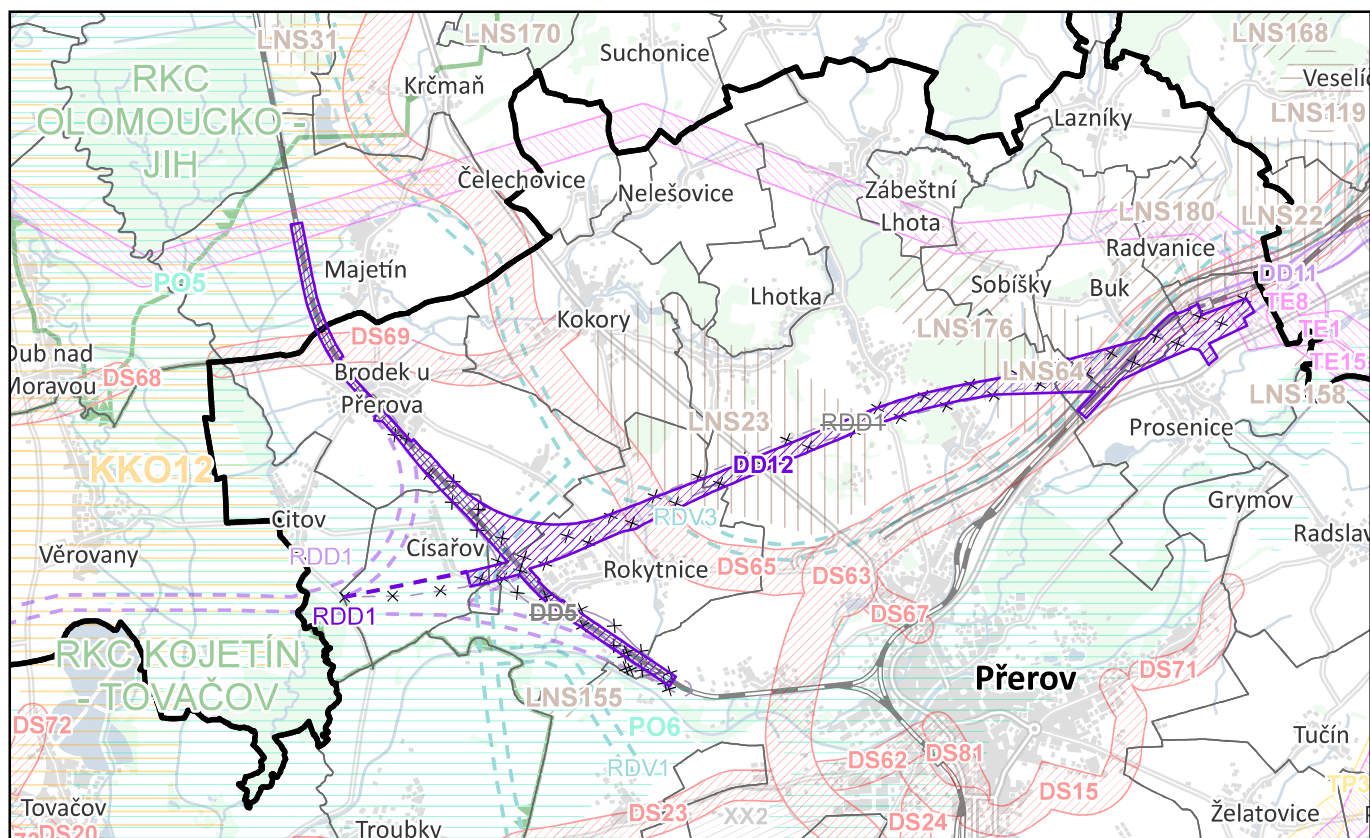


# ZÚR OLOMOUCKÉHO KRAJE - Změna č. 8



Z8/2a. Výkres ploch a koridorů

1 : 100 000

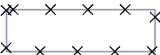



## ZMĚNA č. 8

Prvky doplněné nebo rozšířené Změnou č. 8

-  drážní doprava - návrh
-  drážní doprava - územní rezerva

Prvky částečně nebo zcela zrušené Změnou č. 8









-  drážní doprava - návrh
-  drážní doprava - územní rezerva

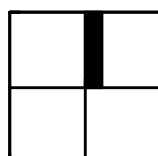
## OSTATNÍ PRVKY

Plochy a koridory návrhové

-  silniční doprava
-  drážní doprava
-  elektroenergetika
-  zásobování plynem
-  plocha a koridor jiný - jiný

Plochy a koridory územních rezerv

-  drážní doprava
-  vodní doprava
-  kulturní krajinná oblast
-  rekreační krajinný celek
-  území významné pro situování protipovodňových opatření
-  ochrana a exploatace ložisek nerostných surovin - objekt lze využít v plném rozsahu (objekt s vyřešenými střety zájmů, popř. bez střetů zájmů, nebo se střety řešitelnými)
-  ochrana a exploatace ložisek nerostných surovin - objekt lze využít částečně, nebo podmíněčně po splnění vybraných technických a environmentálních podmínek
-  ochrana a exploatace ložisek nerostných surovin - objekt nelze využít komplexně (je dotčen limity ochrany přírody, v souč. době převažují zák. zájmy o ochraně složek ŽP nad zájmy využití ložiska)



leden 2026



KRAJ